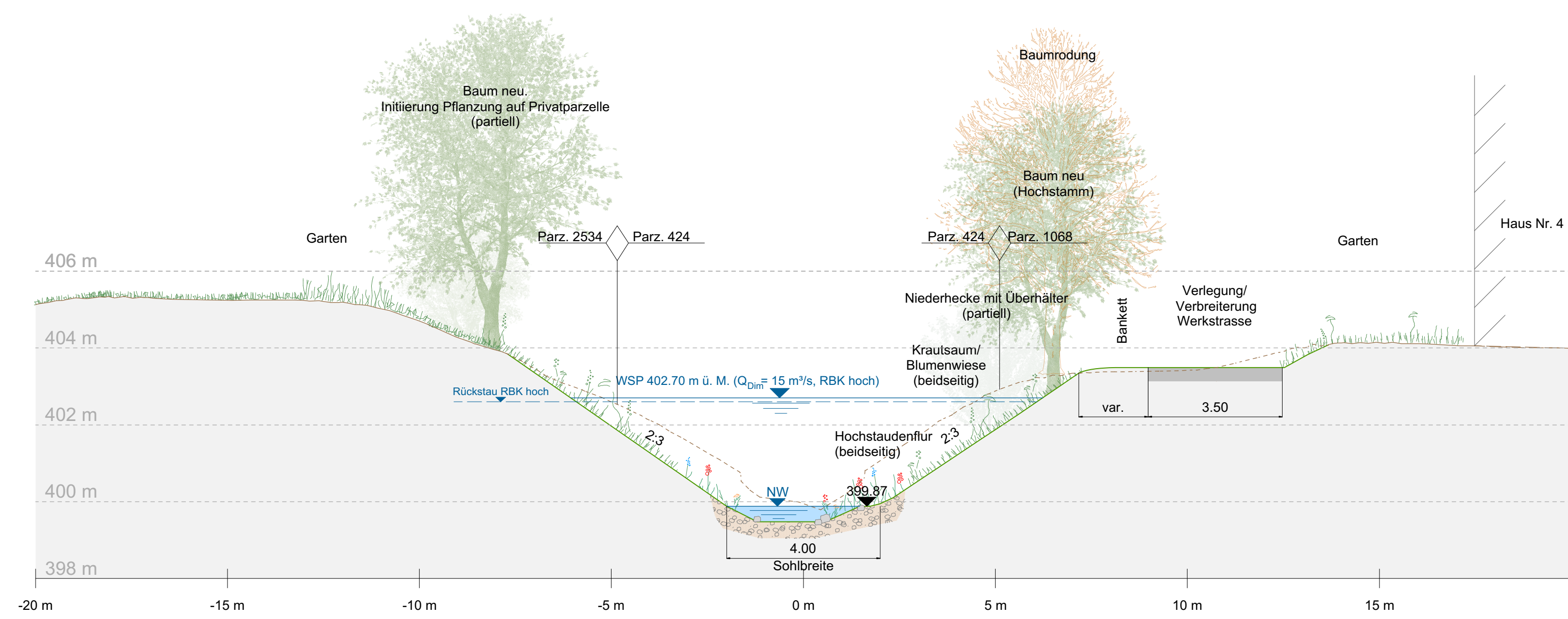
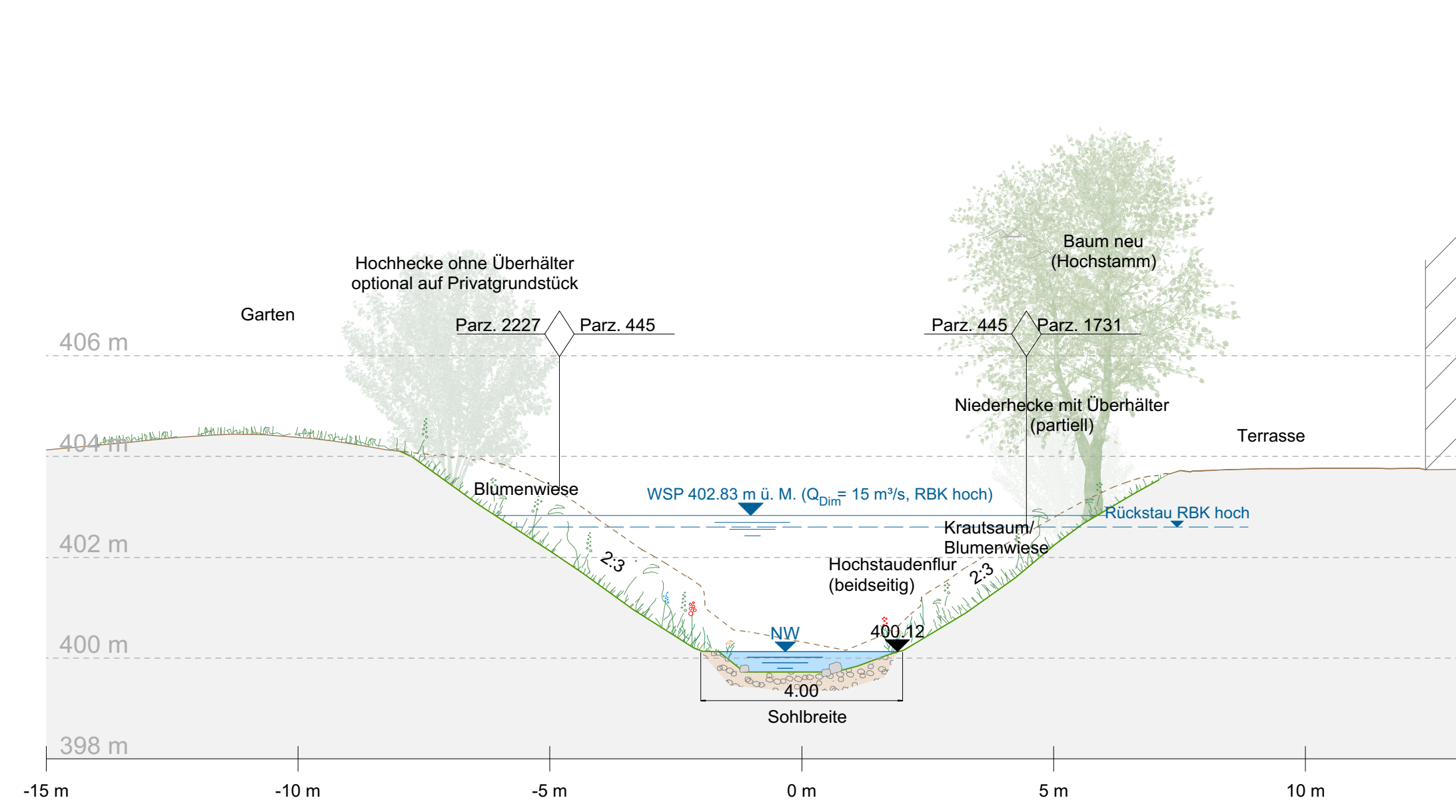


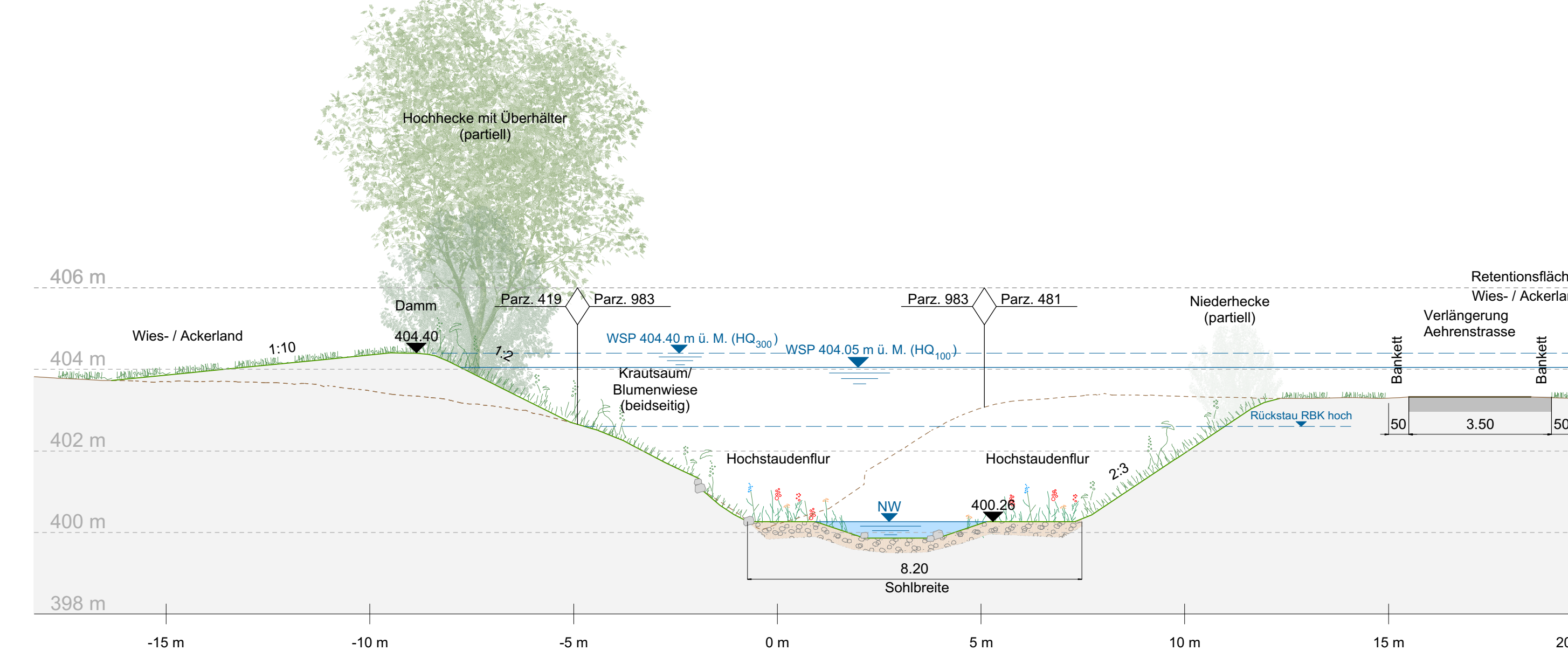
Querprofil bei 200m 1:100
-Ächeli-



Querprofil bei 550m 1:100
-Ächeli-

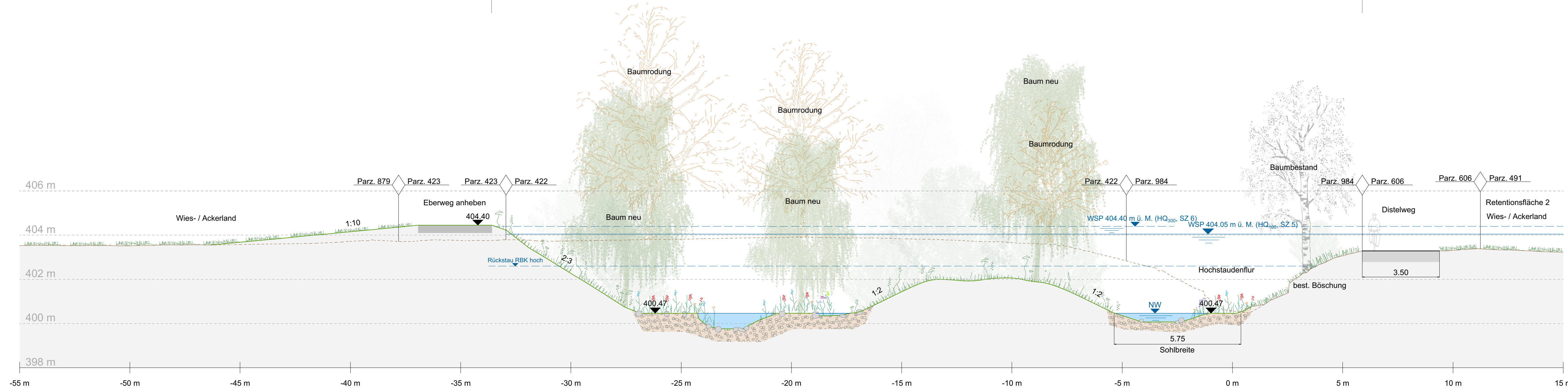


Querprofil bei 750m 1:100
-Ächeli-

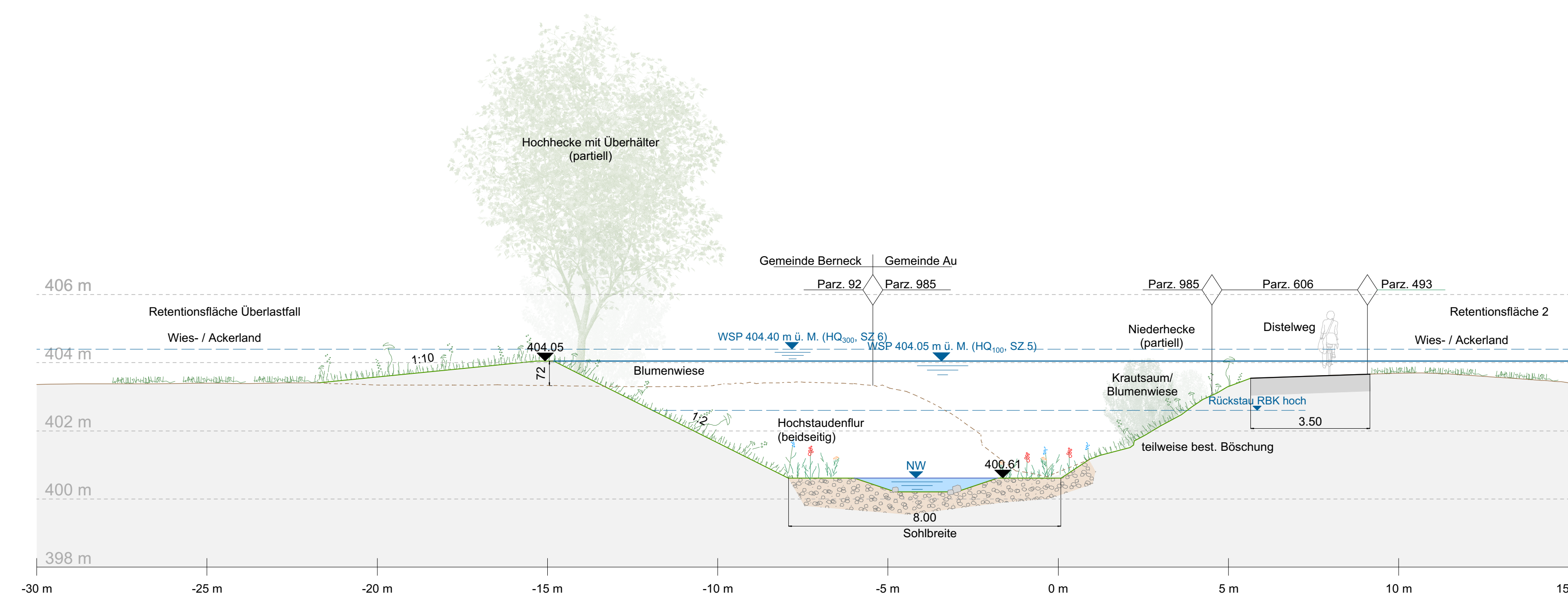


Querprofil bei 1'050m 1:100
-Ächeli-

Aufwertungsgebiet (temporäre Überflutung)



Querprofil bei 1'250m 1:100
-Ächeli-



Littenbach / Ächeli

Hochwasserschutzmassnahmen

Ächeli - Ausbauprojekt

Abschnitt 0 - 1'395 m

Gestaltungsprofile 1:100

VORPRÜFUNG
31.10.2020

Ausfertigung für		Projekt Nr. 2.043	Plan Nr. 01-050	Beilage Nr. -
Studie	Projektverfasser:	Entw. gmo	Gez. Fr/RS	Gepr. gmo
Vorprojekt	IUB Engineering BRUNNER BRUNNENSTRASSE 10 8400 WIL T. 052 818 11 11 F. 052 818 11 10 www.iub.ch	Datum	31.10.2020	
Auftragsprojekt		Plan Nr. IUB:	200576000.33-050	
Abschlussakten		Format	594 x 1470	